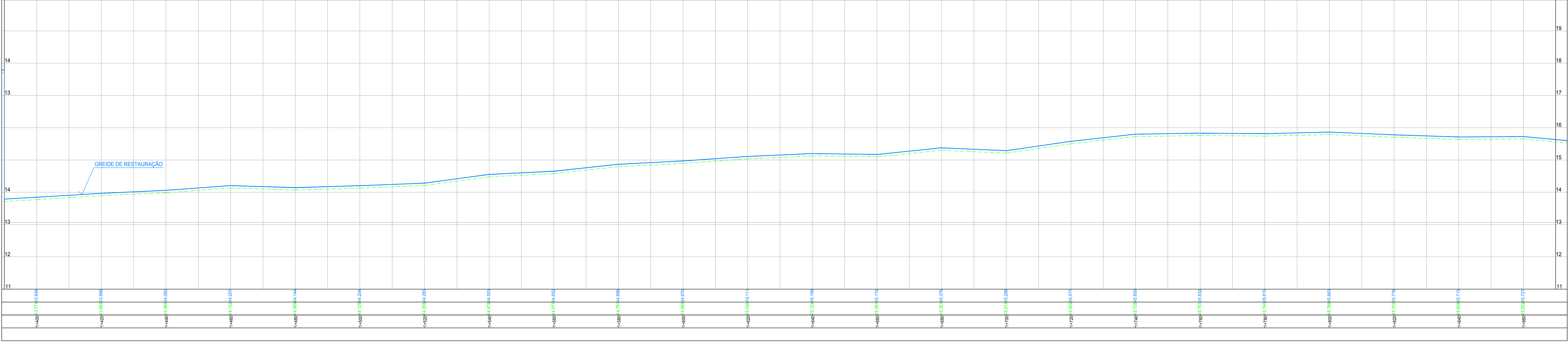
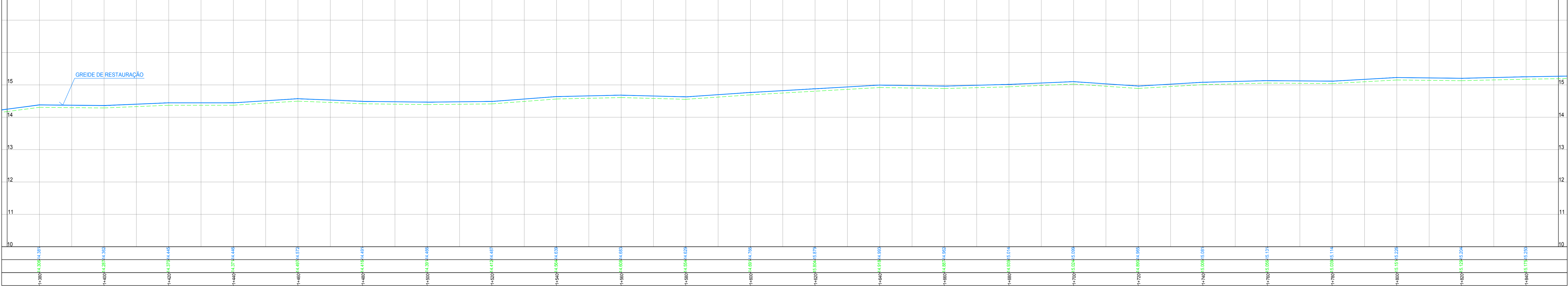


PERFIL LONGITUDINAL EIXO Av. DUQUE DE CAXIAS - LADO ESQUERDO



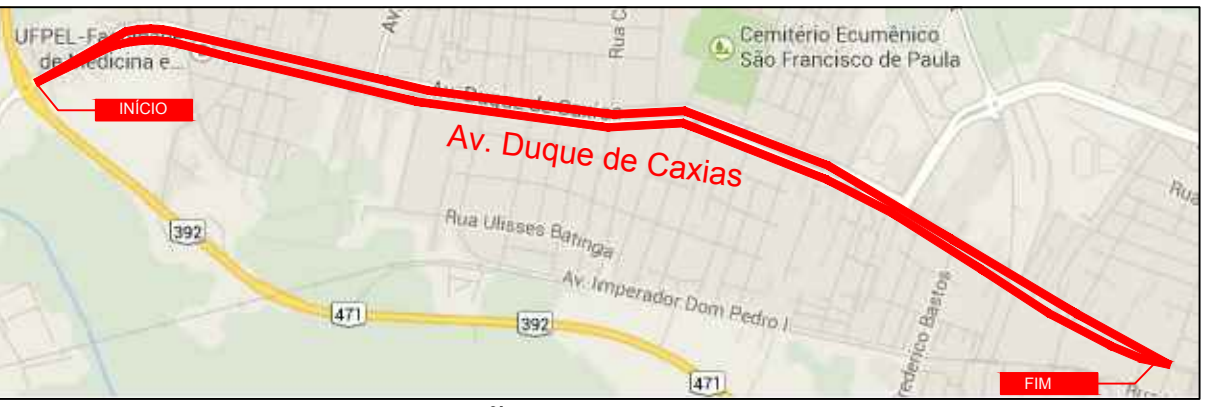
PERFIL LONGITUDINAL EIXO Av. DUQUE DE CAXIAS - LADO DIREITO



CONVENÇÕES TOPOGRÁFICAS			
ÁRVORES	MURO	EDIFICAÇÃO DE ALVENARIA	POÇO DE VISITA DE FERRO
ÁRVORES PROTEGIDAS	MEIO-FIO	EDIFICAÇÃO DE MADEIRA	POÇO DE VISITA PLUVIAL
ÁRVORES TIPO PAINEIRA	BORDO DE PISTA	COBERTURA	TIPO DE PAVIMENTOS
REDE PLUVIAL	CERCA DE ARAME	POÇO DE VISITA SANITÁRIO	B
	REDE ELÉTRICA	CAIXA TELEFONE	C/CONC.
	GRADE	CAIXA ELÉTRICA	LAD/L
	CERCA DE MADEIRA	TELEFONE PÚBLICO	LAD/L
	BORDA DE RUA SEM PAV.		LAJOLHA
			P
			PAV-S
			PAV-INTERTRAVADO

OBSERVAÇÕES	
REFERÊNCIA PLANIMÉTRICA	
PLANIMÉTRICA 1+872 (RUA DUQUE DE CAXIAS)	
3+37276.493 1+8506662.219 2+3395	
ALTIMÉTRICA 1+853 (RUA GENERAL OSÓRIO)	
3+37276.493 1+8506662.219 2+3395	
PORTOS INCLuíDOS A REDE DE REFERÊNCIA PLANIMÉTRICA FORNECIDA PELA PREFEITURA DE PELOTAS.	

OBSERVAÇÕES	
REFERÊNCIA PLANIMÉTRICA	
PLANIMÉTRICA 1+872 (RUA DUQUE DE CAXIAS)	
3+37276.493 1+8506662.219 2+3395	
ALTIMÉTRICA 1+853 (RUA GENERAL OSÓRIO)	
3+37276.493 1+8506662.219 2+3395	
PORTOS INCLuíDOS A REDE DE REFERÊNCIA PLANIMÉTRICA FORNECIDA PELA PREFEITURA DE PELOTAS.	



CONVENÇÕES DO PROJETO	
---	FUTURAS INTERVENÇÕES NO CANTEIRO
---	MIO-FIO PROJETADO
---	MIO-FIO DE CONFINAMENTO PROJETADO
---	MIO-FIO EXISTENTE
---	GUARDA CORPO DE GRADIL
---	GUIA REBAIXADA-CICLOVIA
---	TRAVESSIA REBAIXADA
---	REBAIXO DE CALÇADA
---	PASSEIO PROJETADO-CALÇADA
---	PASSEIO PROJETADO-TRAVESSIA
---	CANTEIRO-PROJETADO
---	CANTEIRO-EXISTENTE
---	FRASE-PROJETADO (116 UNIDADES)
---	FLUXO PRINCIPAL
---	FLUXO SECUNDÁRIO
---	FLUXO CORREDOR ÔNIBUS

OBSERVAÇÕES IMPORTANTES:

- 1- DEVERÃO SER CONSULTADAS AS SEÇÕES TRANSVERSAIS DO PROJETO GEOMÉTRICO;
- 2- DEVERÁ SER CONSULTADO O PERFIL LONGITUDINAL DO PROJETO;
- 3- DEVEM SER OBSERVADAS AS ESPECIFICAÇÕES TÉCNICAS DO PROJETO;
- 4- DEVERÁ SER EXECUTADO REBAIXOS DE CALÇADA EM ESQUINAS E TRAVESSIAS DE PEDESTRES;
- 5- NOS LOCAIS ONDE HOUVEREM ENTRADA DE GARAGEM E ACESSO A ESTABELECIMENTOS A GUIA DE MIO-FIO DEVERÁ SER REBAIXADA;
- 6- NO CANTEIRO CENTRAL ONDE VAI SER EXECUTADA A CICLOVIA FOI INDICADO A IMPLANTAÇÃO DE FRASES PARA O FECHAMENTO DOS ACESSOS EXISTENTES.

REVISÃO	OBSERVAÇÕES	DATA	VISTO
1	PREFEITURA MUNICIPAL DE PELOTAS UNIDADE DE GERENCIAMENTO DE PROJETOS - UGP		
PROJETO DE MOBILIDADE URBANA Eduardo Leite - Prefeito Municipal   Jair Solde - Secretário Executivo da UGP			
PROJETO	INCORP CONSULTORIA E ASSESSORIA LTDA.	ARQUIVO	MDC-01-PELOTAS.dwg
RESPONSÁVEL TÉCNICO	ENGº JOSÉ CARLOS TEIXEIRA TEDESCO CREA: 008346/R	DATA:	FEV/2015
PROJETO GEOMÉTRICO		REVISÃO	INDICADA
ZONA URBANA DO MUNICÍPIO DE PELOTAS/R		REVISÃO	R04
AVENIDA DUQUE DE CAXIAS		REVISÃO	
PLANALTIMÉTRICO		REVISÃO	
EIXO-LE km 1+390 ao 1+870/EIXO-LD km 1+370 ao km 1+850		REVISÃO	
		REVISÃO	04/11